

Ergebnis Wahl zum 20. Deutschen Bundestag - Zweitstimme











Die hier dargestellten Ergebnisse zur Bundestagswahl 2021 umfassen nur die Auswertungen der Wahllokale der Verwaltungsgemeinschaft und stellen somit kein vollständiges Ergebnis für den Wahlkreis 166 Vogtlandkreis dar.

Der Wahlkreis 166 Vogtlandkreis umfasst neben Reichenbach im Vogtland und Heinsdorfergrund noch weitere Kommunen. Die Ergebnisse dieser Gemeinden sind nicht im Teilergebnis der VG Reichenbach / Heinsdorfergrund enthalten.

Die Ergebnisse für den gesamten Wahlkreis 166 Vogtlandkreis finden Sie unter:

[Wahlkreis 166 zur Bundestagswahl 2021](#)

Ergebnis 25 Wahlbezirke

AfD		26,2 %	3.461
CDU		18,0 %	2.382
DIE LINKE		10,2 %	1.346
SPD		22,8 %	3.015
FDP		9,9 %	1.312
GRÜNE		4,2 %	560
Tierschutzpartei		2,8 %	375
Die PARTEI		0,9 %	125
NPD		0,2 %	28
FREIE WÄHLER		1,1 %	147
PIRATEN		0,3 %	38
ÖDP		0,2 %	23
V-Partei³		0,1 %	8
MLPD		0,1 %	13
dieBasis		1,6 %	210
Bündnis C		0,4 %	47
III. Weg		0,2 %	25
DKP		0,0 %	4
Die Humanisten		0,1 %	15
Gesundheitsforschung		0,5 %	65
Team Todenhöfer		0,2 %	23
Volt		0,1 %	13

Wahlberechtigte: 18.583
Wahlbeteiligung: 72,1%

Wahlbezirk	Wahlberechtigte	Wähler/-innen	AfD	CDU	DIE LINKE	SPD	FDP	GRÜNE	Tierschutzpartei	Die PARTEI	NPD	FREIE WÄHLER	PIRATEN	ÖDP	V-Partei³	MLPD	dieBasis	Bündnis C	III. Weg	DKP	Die Humanisten	Gesundheitsforschung	Team Todenhöfer	Volt
Ditteschule, Dittesstr. 5	990	526	202 39,0%	78 15,1%	42 8,1%	91 17,6%	47 9,1%	19 3,7%	12 2,3%	3 0,6%	3 0,6%	7 1,4%	0 0,0%	0 0,0%	0 0,0%	2 0,4%	10 1,9%	1 0,2%	0 0,0%	0 0,0%	1 0,2%	0 0,0%	0 0,0%	0 0,0%
BSW e.V., Kirchplatz 7	1.832	826	291 35,6%	149 18,2%	63 7,7%	120 14,7%	77 9,4%	30 3,7%	19 2,3%	17 2,1%	3 0,4%	6 0,7%	5 0,6%	0 0,0%	0 0,0%	0 0,0%	17 2,1%	3 0,4%	3 0,4%	0 0,0%	1 0,1%	8 1,0%	4 0,5%	1 0,1%
Westsächs. HS, Schulgebäude, Klinkhardtstr. 30	1.305	570	182 32,3%	89 15,8%	48 8,5%	120 21,3%	50 8,9%	38 6,7%	14 2,5%	3 0,5%	0 0,0%	3 0,5%	1 0,2%	2 0,4%	0 0,0%	0 0,0%	5 0,9%	3 0,5%	0 0,0%	0 0,0%	0 0,0%	4 0,7%	1 0,2%	1 0,2%
Goethe-Gymnasium, Ackermannstr.7	947	462	131 28,9%	53 11,7%	47 10,4%	83 18,3%	63 13,9%	22 4,8%	23 5,1%	8 1,8%	0 0,0%	5 1,1%	1 0,2%	1 0,2%	2 0,4%	0 0,0%	12 2,6%	1 0,2%	1 0,2%	0 0,0%	0 0,0%	1 0,2%	0 0,0%	0 0,0%
Goethe-Gymn., Gebäude Friedensschule, Fr.-Engels-Pl. 7	1.068	499	143 28,8%	76 15,3%	39 7,9%	110 22,2%	49 9,9%	18 3,6%	24 4,8%	7 1,4%	3 0,6%	4 0,8%	0 0,0%	1 0,2%	0 0,0%	0 0,0%	10 2,0%	3 0,6%	4 0,8%	0 0,0%	1 0,2%	2 0,4%	0 0,0%	2 0,4%
Sporthalle, Cunsdorfer	1.272	575	155	81	43	154	61	23	12	4	0	3	4	0	3	0	13	1	5	0	1	3	1	1

Str. 25			27,3%	14,3%	7,6%	27,1%	10,7%	4,0%	2,1%	0,7%	0,0%	0,5%	0,7%	0,0%	0,5%	0,0%	2,3%	0,2%	0,9%	0,0%	0,2%	0,5%	0,2%	0,2%
1.FFW-Traditionsverein e.V., Friesener Weg 9	626	337	133 40,3%	35 10,6%	22 6,7%	60 18,2%	29 8,8%	16 4,8%	12 3,6%	5 1,5%	1 0,3%	4 1,2%	1 0,3%	0 0,0%	1 0,3%	0 0,0%	3 0,9%	2 0,6%	0 0,0%	0 0,0%	1 0,3%	4 1,2%	0 0,0%	1 0,3%
Christl. Kindergarten „Gold.Kindersonne“, Schreiberstr. 30	1.431	671	179 27,0%	108 16,3%	66 10,0%	193 29,2%	58 8,8%	16 2,4%	16 2,4%	2 0,3%	0 0,0%	4 0,6%	2 0,3%	3 0,5%	1 0,2%	1 0,2%	4 0,6%	2 0,3%	2 0,3%	0 0,0%	0 0,0%	2 0,3%	3 0,5%	0 0,0%
Sozialgebäude, Stadion Wasserturm, Ringstr. 17	1.241	593	162 27,6%	107 18,3%	58 9,9%	141 24,1%	44 7,5%	14 2,4%	25 4,3%	4 0,7%	2 0,3%	9 1,5%	2 0,3%	1 0,2%	0 0,0%	0 0,0%	9 1,5%	1 0,2%	1 0,2%	0 0,0%	0 0,0%	4 0,7%	2 0,3%	0 0,0%
Begegnungsstätte, Nordhoner Platz 3	1.379	689	152 22,5%	118 17,4%	113 16,7%	191 28,2%	38 5,6%	22 3,2%	20 3,0%	3 0,4%	0 0,0%	2 0,3%	1 0,1%	2 0,3%	0 0,0%	0 0,0%	9 1,3%	2 0,3%	1 0,1%	0 0,0%	1 0,1%	2 0,3%	0 0,0%	0 0,0%
Pestalozzschule, Dammsteinstr. 45	1.356	541	171 32,3%	87 16,4%	45 8,5%	126 23,8%	31 5,8%	19 3,6%	15 2,8%	7 1,3%	5 0,9%	5 0,9%	5 0,9%	2 0,4%	0 0,0%	1 0,2%	7 1,3%	1 0,2%	0 0,0%	0 0,0%	0 0,0%	1 0,2%	1 0,2%	1 0,2%
Jugendclub Gemeindezentrum OT Friesen, Hauptstr. 18A	399	240	67 28,4%	42 17,8%	13 5,5%	49 20,8%	26 11,0%	20 8,5%	2 0,8%	1 0,4%	2 0,8%	4 1,7%	0 0,0%	0 0,0%	0 0,0%	0 0,0%	8 3,4%	0 0,0%	0 0,0%	1 0,4%	0 0,0%	1 0,4%	0 0,0%	0 0,0%
Gemeindezentrum OT Brunn, Windmühlenweg 2	203	99	42 42,9%	8 8,2%	8 8,2%	27 27,6%	5 5,1%	5 5,1%	2 2,0%	0 0,0%	0 0,0%	0 0,0%	0 0,0%	0 0,0%	0 0,0%	0 0,0%	1 1,0%	0 0,0%	0 0,0%	0 0,0%	0 0,0%	0 0,0%	0 0,0%	0 0,0%
Clubraum, Turnhalle OT Rotschau, Hainstr. 2B	647	408	97 24,2%	67 16,7%	33 8,2%	87 21,7%	70 17,5%	14 3,5%	8 2,0%	5 1,2%	0 0,0%	0 0,0%	1 0,2%	2 0,5%	0 0,0%	1 0,2%	9 2,2%	2 0,5%	0 0,0%	0 0,0%	1 0,2%	1 0,2%	2 0,5%	1 0,2%
Gemeindezentrum OT Schneidenbach, Hauptstr. 16	254	143	43 30,7%	29 20,7%	13 9,3%	26 18,6%	12 8,6%	5 3,6%	5 3,6%	0 0,0%	0 0,0%	3 2,1%	0 0,0%	0 0,0%	0 0,0%	0 0,0%	4 2,9%	0 0,0%	0 0,0%	0 0,0%	0 0,0%	0 0,0%	0 0,0%	0 0,0%
Grundschule OT Mylau, Heuberring 1	953	466	156 34,1%	72 15,8%	49 10,7%	78 17,1%	49 10,7%	18 3,9%	13 2,8%	1 0,2%	2 0,4%	2 0,4%	3 0,7%	0 0,0%	0 0,0%	0 0,0%	8 1,8%	2 0,4%	2 0,4%	0 0,0%	0 0,0%	2 0,4%	0 0,0%	0 0,0%
Ehem. Rathaus OT Mylau, Reichenbacher Str. 13	1.031	522	169 32,8%	87 16,9%	64 12,4%	75 14,6%	60 11,7%	13 2,5%	10 1,9%	7 1,4%	2 0,4%	5 1,0%	1 0,2%	0 0,0%	0 0,0%	1 0,2%	14 2,7%	1 0,2%	1 0,2%	1 0,2%	1 0,2%	2 0,4%	1 0,2%	0 0,0%
Briefwahl I, Rathaus, Markt 1, Zimmer 324	-	982	154 15,8%	180 18,5%	151 15,5%	266 27,4%	82 8,4%	58 6,0%	28 2,9%	9 0,9%	3 0,3%	16 1,6%	0 0,0%	1 0,1%	1 0,1%	0 0,0%	9 0,9%	2 0,2%	2 0,2%	2 0,2%	0 0,0%	5 0,5%	1 0,1%	2 0,2%
Briefwahl II, Rathaus, Markt 1, Grüner Saal	-	962	157 16,4%	233 24,3%	120 12,5%	239 24,9%	91 9,5%	40 4,2%	26 2,7%	7 0,7%	0 0,0%	12 1,3%	5 0,5%	0 0,0%	0 0,0%	2 0,2%	10 1,0%	6 0,6%	0 0,0%	0 0,0%	1 0,1%	6 0,6%	2 0,2%	1 0,1%
Briefwahl III, Rathaus, Markt 1, Raum 020	-	980	146 15,0%	202 20,8%	96 9,9%	277 28,5%	115 11,8%	53 5,5%	20 2,1%	11 1,1%	2 0,2%	16 1,6%	1 0,1%	3 0,3%	0 0,0%	1 0,1%	14 1,4%	3 0,3%	3 0,3%	0 0,0%	1 0,1%	6 0,6%	1 0,1%	0 0,0%
Briefwahl IV, Rathaus, Markt 1, Veranstaltungs.Bibliothek	-	971	191 19,8%	172 17,8%	101 10,4%	266 27,5%	107 11,1%	42 4,3%	28 2,9%	11 1,1%	0 0,0%	18 1,9%	2 0,2%	1 0,1%	0 0,0%	2 0,2%	12 1,2%	4 0,4%	0 0,0%	0 0,0%	2 0,2%	7 0,7%	1 0,1%	0 0,0%
Sporthalle OT Unterheinsdorf, Alter Schulweg 1	728	388	120 31,3%	74 19,3%	22 5,7%	68 17,7%	39 10,2%	18 4,7%	17 4,4%	5 1,3%	0 0,0%	4 1,0%	3 0,8%	1 0,3%	0 0,0%	0 0,0%	8 2,1%	2 0,5%	0 0,0%	0 0,0%	0 0,0%	1 0,3%	1 0,3%	1 0,3%
Gdeverw. OT Oberheinsdorf, Reichenbacher Str. 173	322	190	40 21,6%	48 25,9%	12 6,5%	29 15,7%	30 16,2%	10 5,4%	4 2,2%	1 0,5%	0 0,0%	3 1,6%	0 0,0%	0 0,0%	0 0,0%	0 0,0%	2 1,1%	2 1,1%	0 0,0%	0 0,0%	0 0,0%	2 1,1%	1 0,5%	1 0,5%
Grundschule OT Hauptmannsgrün, Hauptstr. 55	599	343	98 28,9%	88 26,0%	27 8,0%	50 14,7%	40 11,8%	9 2,7%	8 2,4%	2 0,6%	0 0,0%	5 1,5%	0 0,0%	2 0,6%	0 0,0%	0 0,0%	5 1,5%	2 0,6%	0 0,0%	0 0,0%	3 0,9%	0 0,0%	0 0,0%	0 0,0%
Briefwahl V, Heinsdorfergrund, Rathaus, Markt 1, Ratssaal	-	411	80 19,5%	99 24,1%	51 12,4%	89 21,7%	39 9,5%	18 4,4%	12 2,9%	2 0,5%	0 0,0%	7 1,7%	0 0,0%	1 0,2%	0 0,0%	2 0,5%	7 1,7%	1 0,2%	0 0,0%	0 0,0%	0 0,0%	1 0,2%	1 0,2%	0 0,0%